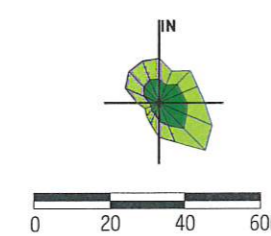
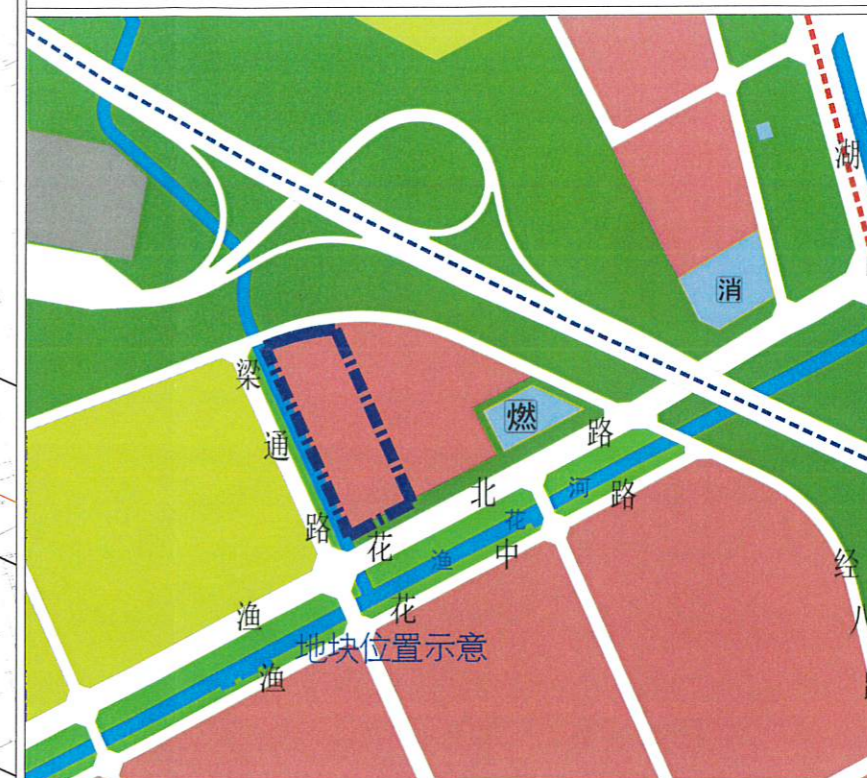


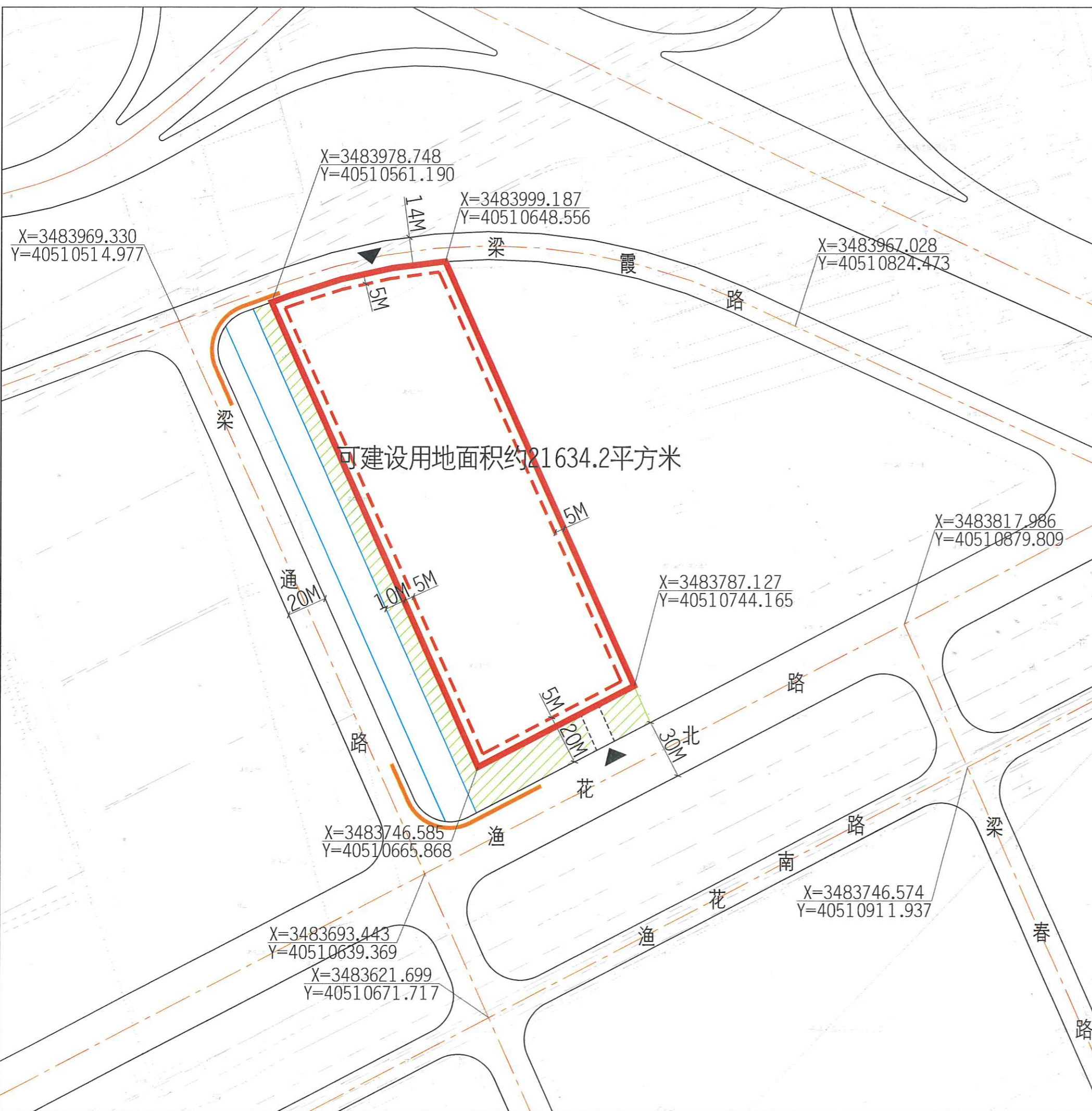
# 地块区位图



说明：  
本地块一年内未签订国有土地使用权出让合同的，地块规划图自行失效。

## 图例

- 道路红线及中心线
- 可建设用地范围线
- 建筑控制线
- 高层建筑控制线
- 地下建筑控制线
- 禁止机动车出入口控制线
- 机动车开口方向
- 高压线及高压控制走廊
- 轨道交通暂控线
- 文物保护范围
- 现状保留建筑
- 绿地范围
- 尺寸标注
- 坐标标注



|                         |                  |      |                 |
|-------------------------|------------------|------|-----------------|
| 无锡市自然资源和规划局滨湖分局地块规划图    |                  |      |                 |
| 地块位置：现状旱地-渔花北路-现状可道-梁霞路 |                  |      |                 |
| 地块名称                    | 渔花北路与梁通路交叉口东北侧地块 | 地块编号 | XDG(BH)-2021-4号 |
| 所属行政区                   | 滨湖区              | 日期   | 2021年9月         |

